

ACTIVITATS CULTURALS

Presentació oficial del llibre "El massís de la Maladeta" 21 de setembre 2007

El divendres dia 21 de setembre de 2007 es va fer la presentació oficial del llibre "El massís de la Maladeta", al local de l'Agrupació Excursionista Talaia de Vilanova i la Geltrú.

L'acte va ser presentat pels tres coautors del llibre, en Tòfol Tobal, Jordi Pons i Ramon Solís, juntament amb una representant de la llibreria Llorens Llibres de Vilanova, na Rosanna Lluch, i un representant de l'editorial Cossetània Edicions, en Josep Maria Olivé.

Va constar d'una introducció, un passí d'audiovisuals breus relacionats amb el llibre, i un torn final de comentaris a càrrec dels autors, amb precís i preguntes. Per acabar es va oferir un pica-pica amb coca i cava. A l'acte van assistir-hi prop d'un centenar de persones.

El llibre ja es troba a la venda a les llibreries i també a través d'internet a les principals webs de llibres de muntanya.

SINOPSI

Al llarg de la història el massís de la Maladeta ha estat el centre emblemàtic dels Pirineus gràcies a la presència del seu cim culminant, el pic d'Aneto (3.404 m). Els autors d'aquesta guia us ofe-

reixen un plantejament diferent per anar descobrint aquest massís d'espectacular bellesa, alhora que us conviden a reflexionar sobre les possibilitats d'observació sistemàtica i treball de camp que tot excursionista pot fer.

Aquells qui vulguin apropar-se per primer cop al massís de la Maladeta hi trobaran, en els diferents itineraris, totes les grans vies d'accés.

La reconstrucció de la ruta de l'expedició Tchihatcheef-Franqueville (1842) que va assolir per primera vegada el pic d'Aneto, en 4 llargues etapes, serà un bon motiu per als qui desitgin reviuir les sensacions i les petjades de les primeres ascensions històriques.

FITXA DEL LLIBRE

Títol: El massís de la Maladeta

Subtítol: de les valls als cims

Autors:

* Tòfol Tobal (introducció, apunts geogràfics, valls i llacs)

* Jordi Pons (apunts tècnics, itineraris, fotografies i croquis)

* Ramon Solís (flora i fauna, fotografies)

Edita: Cossetània Edicions

Pàgines: 144

ISBN: 978-84-9791-281-5

Primera edició: Juliol de 2007

Dipòsit legal: T-1.211-2007


Col·lecció: Azimut N° 92

Nombre de pàgines: 144

Nombre d'il·lustracions: 104

Format: 12 x 22,5 cm

Enquadernació: En rústica



Idioma: Català (pròximament també s'editarà en castellà)

Fotografia de la portada: Vall de Coronas, cresta de Llosàs i cresta Maldito - Aneto (Jordi Pons Corbella)

Matèria: Guia de muntanya, excursionisme, pirineisme, alpinisme, recerca al massís de la Maladeta

RECERCA

Reconstrucció de la primera ascensió al pic d'Aneto de l'any 1842

El massís de la Maladeta continua guardant encara avui dia alguns petits misteris històrics, ja sigui per manca de documents, o bé per inèrcies difícilment comprensibles. Molts dels lectors d'aquesta guia se sentiran sor-

presos en saber que la ruta exacta de l'expedició de 1842, la primera que assolí el cim del pic d'Aneto (protagonitzada per Platon de Tchihatcheff i Albert de Franqueville), restà desconeguda fins avui dia, i per tant, no s'havia repetit mai fins ara.

Els autors hem treballat des de 1998 en la resolució d'aquest enigma del pirineisme a partir de les poques fonts escrites existents, i per sobre de tot, realitzant un treball de camp exhaustiu. La combinació d'un i altre, ens ha permès establir el que nosaltres considerem el veritable i complet itinerari de l'expedició de 1842.

Creiem que representen uns itineraris molt atractius per a tothom que trobareu detallats en aquest llibre.


Torre Cordier: el cim mig oblidat

Tot i les exhaustives exploracions i ascensions realitzades al llarg de dos segles i la nombrosa bibliografia existent sobre els pics de més de tres mil metres dels Pirineus, un cim perfectament diferenciat restava anònim i gairebé oblidat al bell mig de la gelera de la Maladeta.

En Tòfol Tobal (Centre Excursionista de Catalunya), geògraf, i en Jordi Pons (Agrupació Excursionista Talaia), tècnic en esports de muntanya, varen presentar el passat 29 d'abril de 2004, a la Secció de Muntanya del Centre Excursionista de Catalunya, el resultat del seu estudi iniciat l'any 2002.

Posteriorment, el 29 d'octubre de 2004, en Tòfol Tobal i en Jordi Pons fan una presentació pública de la Torre Cordier al Saló de Graus de la Facultat de Geografia i Història de la Universitat de Barcelona.

Actualment aquest destacat ac-



Els tres coautors del llibre fent la presentació. Foto: Xesca Ribas

cident geogràfic ja surt representat al mapa de Miguel Angulo "Aneto" de la col·lecció: Mapas Pirenaicos de l'editorial Sua > ISBN: 84-8216-195-4 a escala 1:15.000, on apareix per primera vegada cartografiat, i també al nou mapa "Aneto - Maladeta" de l'editorial Alpina > ISBN: 84-8090-200-0, a escala 1:25.000.

En aquest llibre hi trobareu més informació al respecte i la descripció de dos itineraris d'accés.

AGRAÏMENTS


La descripció detallada dels itineraris, a més dels croquis i les imatges, són obra de Jordi Pons, tècnic d'esports de muntanya. És un muntanyenc amb experiència als Pirineus, Alps, Andes i Himàlaia; un minuciós preparador de la logística, i un tot terreny sobre dues cames. Ell és, en bona part, l'autor del cos central d'aquesta guia. D'altra banda, Ramon Solís es defineix com una simbiosi de muntanyenc i biòleg; cada planta o animal, per insignificants que semblin, ell els coneix. Difícil hauria estat trobar uns companys que, a més de tenir inquietuds similars, fossin veïns que l'atzar ha unit paret a paret. Perquè tots els

muntanyencs sabem que anar a la muntanya amb amics és un plaer. Les llargues hores de preparació dels itineraris, al refugi o al bivac, amb l'aigua fresca, el vi i el menjar de circumstàncies, fa que tinguem un record inoblidable d'uns moments que ara us fem vostres.

Tampoc no vull deixar de fer menció del meu amic i company d'ascensions Jofre Torelló, en reconeixement de les hores i hores passades en treballs de camp i fent i refent fotografies d'aquest massís. També el nostre agraïment a Xesca Ribas i Josep Barot, que han estat companys de Jordi Pons en molts dels llargs itineraris descrits.

Aquest treball no hagués pogut fer-se individualment; sempre he cregut en l'equip com a mitjà de recerca. En aquesta guia cadascú ha aportat la seva habilitat, la tècnica i la ciència per a un objectiu comú. Volem agrair a l'equip editorial la total llibertat que ens ha permès; per tant, qualsevol error de contingut o presentació és responsabilitat exclusiva dels autors.

Tòfol Tobal Conesa



En Jordi signant llibres al final de la presentació. Foto: Xesca Ribas

Anant pels Pirineus, comprovem que ni els mapes ni els llibres ni les ressenyes són perfectes. Com més hi anem, més ens adonem de les errades que contenen, tant geogràfiques com toponòmiques. Són lapsus o equivocacions que reflecteixen la dificultat que tenen aquests tipus de treballs, que requereixen un profund i seriós treball de camp, que mai s'acaba. Si aprenem a anar a la muntanya amb esperit crític, po-

dem de mica en mica, entre tots, millorar les fonts documentals per al bé comú.

En Tòfol Tobal m'ha ensenyat a anar a la muntanya amb aquest tarannà. Fruit de l'experiència i bona coneixença de certes parts dels Pirineus, i sense cap ànim de protagonisme, han sorgit una sèrie de propostes, les més importants de les quals són al voltant del massís de la Maladeta. Ell

és el culpable que jo sigui coautor d'aquest llibre, i és ell qui m'ha fet viure sensacions úniques explorant aquest massís.

Un agraïment molt especial per a la Xesca Ribas i el Josep Barot, que m'han acompanyat en moltes sortides per preparar aquest itinerari, i també surten com a models en moltes de les fotografies donant perspectiva humana a aquestes grans muntanyes.

Jordi Pons Corbella

REFLEXIÓ

L'alta muntanya és fonamentalment puresa i senzillesa. És on l'aire, l'aigua i la terra són més simples i més purs. Aquesta puresa envaeix l'esperit humà oferint sensacions i vivències úniques que es transformen fàcilment en felicitat.

La meua única intenció en escriure aquest llibre ha estat transmetre aquesta sensació de felicitat pura i simple que la muntanya ens produeix.

Jordi Pons Corbella

ELS DIVENDRES CULTURALS

Divendres, 28 de setembre

El Josep Olivella va presentar el fotomuntatge elaborat per Ricard Sabater sobre el seu viatge a Portugal i l'illa de Madeira.

Divendres, 19 d'octubre

Projecció de diapositives a càrrec de Jesús Santacana sobre la Transpirenaica en BTT, seguint el GR-11.


Divendres, 26 d'octubre

A la Biblioteca Joan Oliva es va inaugurar l'exposició "Del Boletín

de la Agrupación Excursionista Atalaya a l'Agrupación Excursionista Talaia: Revista d'Excursionisme", que mostra una selecció de les publicacions de la nostra entitat.

A l'acte d'inauguració el Josep Blanes va fer una síntesi de la història de la nostra revista des dels seus orígens fins a l'actualitat.

Consell de redacció



Salvador Belchi i Josep Blanes en l'acte d'inauguració. Foto: Agustí Poch